



**ДЕПАРТАМЕНТ  
ИМУЩЕСТВЕННЫХ И ЗЕМЕЛЬНЫХ ОТНОШЕНИЙ  
КОСТРОМСКОЙ ОБЛАСТИ**

**ПРИКАЗ**

от « \_\_\_\_ » \_\_\_\_\_ 2026 года № \_\_\_\_ -од

г. Кострома

**Об установлении охранных зон газопроводов  
газораспределительных сетей**

В соответствии с подпунктом 1 пункта 2 статьи 56, статьями 105, 106 Земельного кодекса Российской Федерации, постановлением Правительства Российской Федерации от 20 ноября 2000 года № 878 «Об утверждении Правил охраны газораспределительных сетей», Законом Костромской области от 18 июля 2002 года № 68-ЗКО «О разграничении полномочий между органами государственной власти Костромской области в сфере регулирования земельных отношений», постановлением губернатора Костромской области от 29 мая 2015 года № 96 «О департаменте имущественных и земельных отношений Костромской области», на основании обращения ООО «Газпром газораспределение Кострома»,

**ПРИКАЗЫВАЮ:**

1. Установить охранные зоны газопроводов газораспределительных сетей, находящихся в собственности общества с ограниченной ответственностью «Газпром газораспределение Кострома», перечень которых определен в приложении № 1 к настоящему приказу, в границах, сведения о которых содержатся в приложениях №№ 2 – 16 к настоящему приказу.

2. Наложить ограничения (обременения) на расположенные в охранных зонах газопроводов газораспределительных сетей земельные участки, определив условия их использования в соответствии с Правилами охраны газораспределительных сетей, утвержденными постановлением Правительства Российской Федерации от 20 ноября 2000 года № 878 «Об утверждении Правил охраны газораспределительных сетей».

3. Убытки, причиненные в связи с установлением охранной зоны газопровода газораспределительной сети, возмещает собственник такого сооружения в сроки, указанные в пункте 13 статьи 57.1 Земельного кодекса Российской Федерации.

4. Настоящий приказ вступает в силу со дня его официального опубликования.

Директор департамента

Н.А. Сентемова

Приложение № 1

к приказу департамента  
имущественных и земельных  
отношений  
Костромской области  
от «\_\_» \_\_\_\_\_ 2026 года № \_\_\_\_-од

**ПЕРЕЧЕНЬ**

газопроводов газораспределительных сетей, в связи с размещением  
которых устанавливаются охранные зоны

№ п/п	Назначение объекта (вид)	Наименование объекта	Кадастровый номер объекта	Местоположение объекта
1	2	3	4	5
1	Сооружения трубопроводного транспорта	Газопровод-ввод к жилому дому по адресу: Костромская область, Костромской район, д. Лунёво, ул. Новая, д. 4	44:07:130301:747	Российская Федерация, Костромская область, м.р-н Костромской, с.п. Чернопенское, д. Лунёво, ул. Новая, д. 4
2	Сооружения трубопроводного транспорта	Газопровод-ввод к жилому дому по адресу: Костромская область, Костромской район, д. Подолец, д. 16	44:07:071901:555	Российская Федерация, Костромская область, м.р-н Костромской, с.п. Минское, д. Подолец, д. 16
3	Сооружения трубопроводного транспорта	Газопровод-ввод к жилому дому по адресу: Костромская область, Костромской район, с. Петрилово, д. 23	44:07:141507:280	Российская Федерация, Костромская область, м.р-н Костромской, с.п. Шунгенское, с. Петрилово, д. 23
4	Сооружения трубопроводного транспорта	Газопровод-ввод к жилому дому по адресу: Костромская область, Костромской район, д. Коростелево, д. 36	44:07:130501:265	Российская Федерация, Костромская область, м.р-н Костромской, с.п. Чернопенское, д. Коростелёво, д. 36
5	Сооружения трубопроводного транспорта	Газопровод-ввод к жилому дому по адресу: Костромская область, Костромской район, п. Апраксино, ул. Скворцова, д. 11 (кадастровый номер 44:07:010107:611)	44:07:010107:657	Российская Федерация, Костромская область, м.р-н Костромской, с.п. Апраксинское, п. Апраксино, ул. Скворцова, д. 11
6	Сооружения трубопроводного транспорта	Газопровод-ввод к жилому дому по адресу: Костромская область, Костромской район, д. Коростелево, д. 10	44:07:130501:266	Российская Федерация, Костромская область, м.р-н Костромской, с.п. Чернопенское, д. Коростелёво, д. 10
7	Сооружения трубопроводного транспорта	Газопровод-ввод к жилому дому по адресу: Костромская область, Костромской район,	44:07:142102:2115	Российская Федерация, Костромская область, м.р-н Костромской, с.п. Шунгенское,

1	2	3	4	5
		д. Стрельниково, дом без номера (кад. № 44:07:142102:1146)		д. Стрельниково, ул. Луговая, д. 17
8	Сооружения трубопроводного транспорта	Газопровод-ввод к жилому дому по адресу: Костромская область, Костромской район, п. Безгачево, ул. Строителей, д. 16 (кадастровый номер земельного участка 44:07:082501:503)	44:07:000000:3736	Российская Федерация, Костромская область, м.р-н Костромской, с.п. Никольское, п. Безгачево, ул. Строителей, к жилому дому 16
9	Сооружения трубопроводного транспорта	Газопровод-ввод к жилому дому по адресу: Костромская область, Костромской район, с. Старое Минское, д. 24	44:07:070108:334	Российская Федерация, Костромская область, м.р-н Костромской, с.п. Минское, с. Минское, с. Минское старое, д. 24
10	Сооружения трубопроводного транспорта	Газопровод-ввод к жилому дому по адресу: Костромская область, Костромской район, д. Большое Безгачево, д. 20	44:07:082401:371	Российская Федерация, Костромская область, м.р-н Костромской, с.п. Никольское, д. Большое Безгачево, д. 20
11	Сооружения трубопроводного транспорта	Газопровод-ввод к жилому дому по адресу: Костромская область, Костромской район, д. Стрельниково, ул. Луговая, д. 34	44:07:142102:2116	Российская Федерация, Костромская область, м.р-н Костромской, с.п. Шунгенское, д. Стрельниково, ул. Луговая, д. 34
12	Сооружения трубопроводного транспорта	Газопровод-ввод к жилому дому по адресу: Костромская область, Костромской район, д. Стрельниково, ул. Луговая, д. 12	44:07:142102:2117	Российская Федерация, Костромская область, м.р-н Костромской, с.п. Шунгенское, д. Стрельниково, ул. Луговая, д. 12
13	Сооружения трубопроводного транспорта	Газопровод-ввод к жилому дому по адресу: Костромская область, Костромской район, п. Губачево, дом б/н (на з.у. с кад. № 44:07:082803:697)	44:07:082803:1049	Российская Федерация, Костромская область, м.р-н Костромской, с.п. Никольское, п. Губачёво, ул. Караваевская, з/у 33
14	Сооружения трубопроводного транспорта	Газопровод-ввод к жилому дому по адресу: Костромская область, Костромской район, д. Башутино, д. б/н (з.у. кад. № 44:07:060201:896)	44:07:000000:3738	Российская Федерация, Костромская область, м.р-н Костромской, с.п. Кузьмищенское, д. Башутино, пер. Второй, к жилому дому 6
15	Сооружения трубопроводного транспорта	Газопровод-ввод к жилому дому по адресу: Костромская область, Костромской район, с. Сущево, ул. Сущевская, дом б/н на з.у. 44:07:120106:209	44:07:120106:452	Российская Федерация, Костромская область, м.р-н Костромской, с.п. Сущёвское, с. Сущёво, ул. Молодёжная, к жилому дому 13

## Приложение № 2

к приказу департамента  
имущественных и земельных  
отношений  
Костромской области  
от «\_\_» \_\_\_\_\_ 2026 года № \_\_\_\_-од









## СВЕДЕНИЯ

о границах охранной зоны сооружения трубопроводного транспорта,  
имеющего местоположение: Российская Федерация, Костромская область,  
м.р-н Костромской, с.п. Чернопенское, д. Лунёво, ул. Новая, д. 4

Обозначение характерных точек границ	Координаты, м	
	X	Y
1	265874,32	1223155,54
2	265873,34	1223152,43
3	265877,16	1223151,23
4	265878,14	1223154,34
1	265874,32	1223155,54



**Условные обозначения:**

- |   |  |   |  |
|---|--|---|--|
|  | - Граница охранной зоны газопровода            |  | 18 - Характерная точка границы, сведения о которой позволяют однозначно определить ее положение на местности |
|  | - Граница земельного участка по сведениям ЕГРН |  | 44:27:030101:5 - Кадастровый номер земельного участка  |
|  | 44:07:024501 - Кадастровый номер квартала      |  | - Граница кадастрового квартала по сведениям ЕГРН  |
|  | - Граница ЗОУИТ по сведениям ЕГРН              |  | - Ось газопровода-ввода  |

## Приложение № 3

к приказу департамента  
имущественных и земельных  
отношений  
Костромской области  
от «\_\_» \_\_\_\_\_ 2026 года № \_\_\_\_ -од









## СВЕДЕНИЯ

о границах охранной зоны сооружения трубопроводного транспорта,  
имеющего местоположение: Российская Федерация, Костромская область,  
м.р-н Костромской, с.п. Минское, д. Подолец, д. 16

Обозначение характерных точек границ	Координаты, м	
	X	Y
1	283146,76	1218400,17
2	283145,11	1218396,53
3	283148,72	1218394,89
4	283150,37	1218398,53
1	283146,76	1218400,17



**Условные обозначения:**

- |   |  |   |  |
|---|--|---|--|
|  | - Граница охранной зоны газопровода  |  | - Ось газопровода-ввода                        |
|  | 18 - Характерная точка границы, сведения о которой позволяют однозначно определить ее положение на местности |  | - Граница земельного участка по сведениям ЕГРН |
|  | 44:27:030101:5 - Кадастровый номер земельного участка  |  | - Кадастровый номер квартала                   |
|  | - Граница кадастрового квартала по сведениям ЕГРН  |  | - Граница ЗОУИТ по сведениям ЕГРН              |

## Приложение № 4

к приказу департамента  
имущественных и земельных  
отношений  
Костромской области  
от «\_\_» \_\_\_\_\_ 2026 года № \_\_\_\_ -од









## СВЕДЕНИЯ

о границах охранной зоны сооружения трубопроводного транспорта,  
имеющего местоположение: Российская Федерация, Костромская область,  
м.р-н Костромской, с.п. Шунгенское, с. Петрилово, д. 23

Обозначение характерных точек границ	Координаты, м	
	X	Y
1	297893,73	1197892,94
2	297893,73	1197896,94
3	297889,12	1197896,49
4	297889,12	1197892,49
1	297893,73	1197892,94



**Условные обозначения:**

- |   |   |   |  |
|---|---|---|--|
|  | - Граница охранной зоны газопровода   |  | - Ось газопровода-ввода                        |
|  | - Характерная точка границы, сведения о которой позволяют однозначно определить ее положение на местности |  | - Граница земельного участка по сведениям ЕГРН |
|  | - Кадастровый номер земельного участка  |  | - Кадастровый номер квартала                   |
|  | - Граница кадастрового квартала по сведениям ЕГРН   |  | - Граница ЗОУИТ по сведениям ЕГРН              |

## Приложение № 5

к приказу департамента  
имущественных и земельных  
отношений  
Костромской области  
от «\_\_» \_\_\_\_\_ 2026 года № \_\_\_\_ -од

## СВЕДЕНИЯ





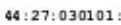



о границах охранной зоны сооружения трубопроводного транспорта,  
имеющего местоположение: Российская Федерация, Костромская область,  
м.р-н Костромской, с.п. Чернопенское, д. Коростелёво, д. 36

Обозначение характерных точек границ	Координаты, м	
	X	Y
1	266162,63	1219815,19
2	266158,83	1219806,90
3	266162,46	1219805,23
4	266166,26	1219813,53
1	266162,63	1219815,19



Масштаб 1:750

**Условные обозначения:**

- |   |   |   |  |
|---|---|---|--|
|  | - Граница охранной зоны газопровода   |  | - Ось газопровода-ввода                        |
|  | - Характерная точка границы, сведения о которой позволяют однозначно определить ее положение на местности |  | - Граница земельного участка по сведениям ЕГРН |
|  | - Кадастровый номер земельного участка  |  | - Кадастровый номер квартала                   |
|  | - Граница кадастрового квартала по сведениям ЕГРН   |  | - Граница ЗОУИТ по сведениям ЕГРН              |

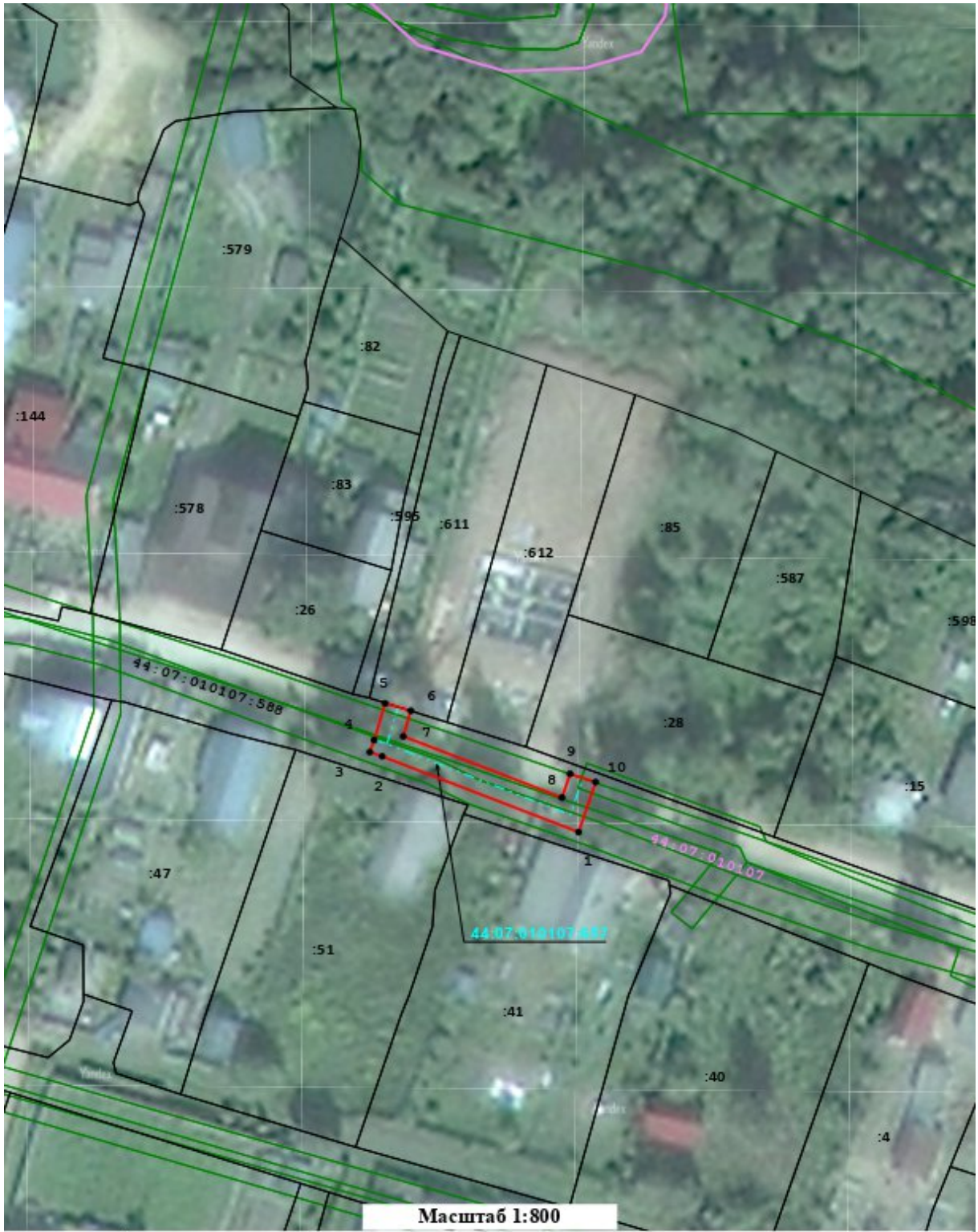
## Приложение № 6

к приказу департамента  
имущественных и земельных  
отношений  
Костромской области  
от «\_\_» \_\_\_\_\_ 2026 года № \_\_\_\_ -од









## СВЕДЕНИЯ

о границах охранной зоны сооружения трубопроводного транспорта,  
имеющего местоположение: Российская Федерация, Костромская область,  
м.р-н Костромской, с.п. Апраксинское, п. Апраксино, ул. Скворцова, д. 11

Обозначение характерных точек границ	Координаты, м	
	X	Y
1	298944,62	1215955,27
2	298956,22	1215926,02
3	298956,87	1215924,17
4	298958,70	1215924,82
5	298964,32	1215926,46
6	298963,20	1215930,30
7	298959,28	1215929,16
8	298949,90	1215952,81
9	298953,54	1215954,01
10	298952,28	1215957,81
1	298944,62	1215955,27



**Условные обозначения:**

- |   |  |   |  |
|---|--|---|--|
|  | - Граница охранной зоны газопровода  |  | - Ось газопровода-ввода                        |
|  | 18 - Характерная точка границы, сведения о которой позволяют однозначно определить ее положение на местности |  | - Граница земельного участка по сведениям ЕГРН |
|  | 44:27:030101:5 - Кадастровый номер земельного участка  |  | 44:07:024501 - Кадастровый номер квартала      |
|  | - Граница кадастрового квартала по сведениям ЕГРН  |  | - Граница ЗОУИТ по сведениям ЕГРН              |

## Приложение № 7

к приказу департамента  
имущественных и земельных  
отношений  
Костромской области  
от «\_\_» \_\_\_\_\_ 2026 года № \_\_\_\_ -од





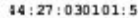



## СВЕДЕНИЯ

о границах охранной зоны сооружения трубопроводного транспорта,  
имеющего местоположение: Российская Федерация, Костромская область,  
м.р-н Костромской, с.п. Чернопенское, д. Коростелёво, д. 10

Обозначение характерных точек границ	Координаты, м	
	X	Y
1	266563,29	1219620,67
2	266566,89	1219618,92
3	266568,50	1219622,22
4	266564,90	1219623,98
1	266563,29	1219620,67



**Условные обозначения:**

- |   |  |   |  |
|---|--|---|--|
|  | - Граница охранной зоны газопровода  |  | - Ось газопровода-ввода                        |
|  | 18 - Характерная точка границы, сведения о которой позволяют однозначно определить ее положение на местности |  | - Граница земельного участка по сведениям ЕГРН |
|  | 44:27:030101:5 - Кадастровый номер земельного участка  |  | 44:07:024501 - Кадастровый номер квартала      |
|  | - Граница кадастрового квартала по сведениям ЕГРН  |  | - Граница ЗОУИТ по сведениям ЕГРН              |

## Приложение № 8

к приказу департамента  
имущественных и земельных  
отношений  
Костромской области  
от «\_\_» \_\_\_\_\_ 2026 года № \_\_\_\_ -од






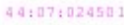

## СВЕДЕНИЯ

о границах охранной зоны сооружения трубопроводного транспорта,  
имеющего местоположение: Российская Федерация, Костромская область,  
м.р-н Костромской, с.п. Шунгенское, д. Стрельниково, ул. Луговая, д. 17

Обозначение характерных точек границ	Координаты, м	
	X	Y
1	294076,24	1207707,01
2	294071,21	1207701,61
3	294074,14	1207698,89
4	294079,17	1207704,29
1	294076,24	1207707,01



**Условные обозначения:**

- |   |  |   |  |
|---|--|---|--|
|  | - Граница охранной зоны газопровода  |  | - Ось газопровода-ввода                        |
|  | 18 - Характерная точка границы, сведения о которой позволяют однозначно определить ее положение на местности |  | - Граница земельного участка по сведениям ЕГРН |
|  | 44:27:030101:5 - Кадастровый номер земельного участка  |  | 44:07:024501 - Кадастровый номер квартала      |
|  | - Граница ЗОУИТ по сведениям ЕГРН  |   |  |

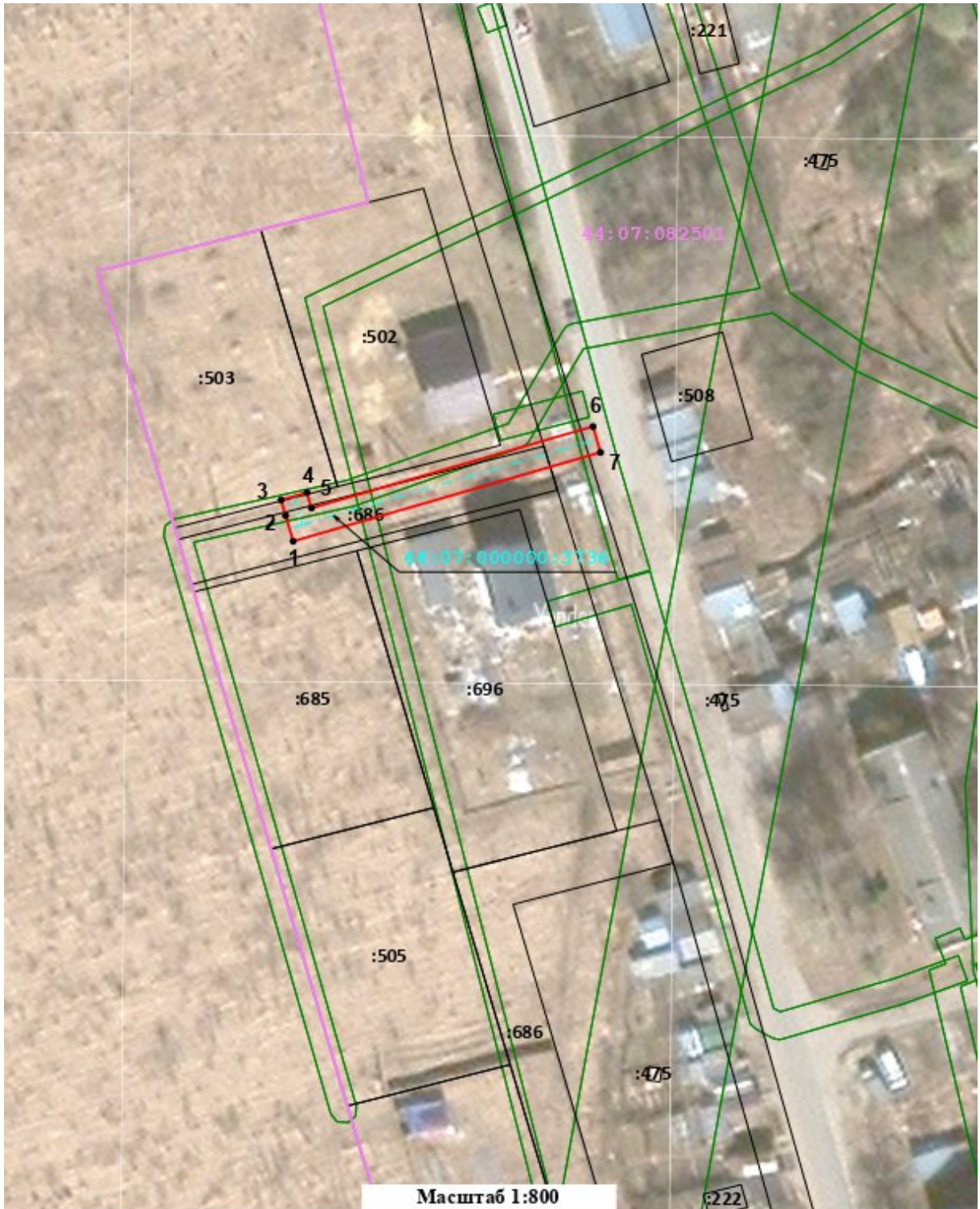
## Приложение № 9

к приказу департамента  
имущественных и земельных  
отношений  
Костромской области  
от «\_\_» \_\_\_\_\_ 2026 года № \_\_\_\_ -од

## СВЕДЕНИЯ

о границах охранной зоны сооружения трубопроводного транспорта,  
имеющего местоположение: Российская Федерация, Костромская область,  
м.р-н Костромской, с.п. Никольское, п. Безгачево, ул. Строителей,  
к жилому дому 16

Обозначение характерных точек границ	Координаты, м	
	X	Y
1	293835,35	1219693,72
2	293839,20	1219692,60
3	293841,52	1219691,93
4	293842,63	1219695,77
5	293840,31	1219696,45
6	293852,48	1219738,37
7	293848,63	1219739,48
1	293835,35	1219693,72



**Условные обозначения:**

- |  |   |  |  |
|--|---|--|--|
|  | - Граница охранной зоны газопровода   |  | - Ось газопровода-ввода                        |
|  | - Характерная точка границы, сведения о которой позволяют однозначно определить ее положение на местности |  | - Граница земельного участка по сведениям ЕГРН |
|  | - Кадастровый номер земельного участка  |  | - Кадастровый номер квартала                   |
|  | - Граница кадастрового квартала по сведениям ЕГРН   |  | - Граница ЗОУИТ по сведениям ЕГРН              |

## Приложение № 10

к приказу департамента  
имущественных и земельных  
отношений  
Костромской области  
от «\_\_» \_\_\_\_\_ 2026 года № \_\_\_\_ -од





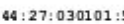
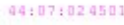


## СВЕДЕНИЯ

о границах охранной зоны сооружения трубопроводного транспорта,  
имеющего местоположение: Российская Федерация, Костромская область,  
м.р-н Костромской, с.п. Минское, с. Минское, с. Минское старое, д. 24

Обозначение характерных точек границ	Координаты, м	
	X	Y
1	282256,41	1219060,89
2	282259,11	1219057,93
3	282262,30	1219060,84
4	282259,60	1219063,80
1	282256,41	1219060,89



**Условные обозначения:**

- |   |  |   |  |
|---|--|---|--|
|  | - Граница охранной зоны газопровода  |  | - Ось газопровода-ввода                        |
|  | 18 - Характерная точка границы, сведения о которой позволяют однозначно определить ее положение на местности |  | - Граница земельного участка по сведениям ЕГРН |
|  | 44:27:030101:5 - Кадастровый номер земельного участка  |  | 44:07:024501 - Кадастровый номер квартала      |
|  | - Граница кадастрового квартала по сведениям ЕГРН  |  | - Граница ЗОУИТ по сведениям ЕГРН              |

## Приложение № 11

к приказу департамента  
имущественных и земельных  
отношений  
Костромской области  
от «\_\_» \_\_\_\_\_ 2026 года № \_\_\_\_ -од

## СВЕДЕНИЯ









о границах охранной зоны сооружения трубопроводного транспорта,  
имеющего местоположение: Российская Федерация, Костромская область,  
м.р-н Костромской, с.п. Никольское, д. Большое Безгачево, д. 20

Обозначение характерных точек границ	Координаты, м	
	X	Y
1	293866,79	1220258,56
2	293861,01	1220258,57
3	293861,01	1220254,57
4	293866,79	1220254,56
1	293866,79	1220258,56



Масштаб 1:500

**Условные обозначения:**

- |   |  |   |  |
|---|--|---|--|
|  | - Граница охранной зоны газопровода  |  | - Ось газопровода-ввода                        |
|  | 18 - Характерная точка границы, сведения о которой позволяют однозначно определить ее положение на местности |  | - Граница земельного участка по сведениям ЕГРН |
|  | 44:27:030101:5 - Кадастровый номер земельного участка  |  | - Кадастровый номер квартала                   |
|  | - Граница кадастрового квартала по   |  | - Граница ЗОУИТ по сведениям ЕГРН              |

## Приложение № 12

к приказу департамента  
имущественных и земельных  
отношений  
Костромской области  
от «\_\_» \_\_\_\_\_ 2026 года № \_\_\_\_ -од

## СВЕДЕНИЯ









о границах охранной зоны сооружения трубопроводного транспорта,  
имеющего местоположение: Российская Федерация, Костромская область,  
м.р-н Костромской, с.п. Шунгенское, д. Стрельниково, ул. Луговая, д. 34

Обозначение характерных точек границ	Координаты, м	
	X	Y
1	294292,93	1207791,53
2	294288,05	1207786,26
3	294290,99	1207783,54
4	294295,86	1207788,81
1	294292,93	1207791,53



Масштаб 1:1 000

**Условные обозначения:**

- |   |   |   |  |
|---|---|---|--|
|  | - Граница охранной зоны газопровода   |  | - Ось газопровода-ввода                        |
|  | - Характерная точка границы, сведения о которой позволяют однозначно определить ее положение на местности |  | - Граница земельного участка по сведениям ЕГРН |
|  | - Кадастровый номер земельного участка  |  | - Кадастровый номер квартала                   |
|  | - Граница кадастрового квартала по сведениям ЕГРН   |  | - Граница ЗОУИТ по сведениям ЕГРН              |

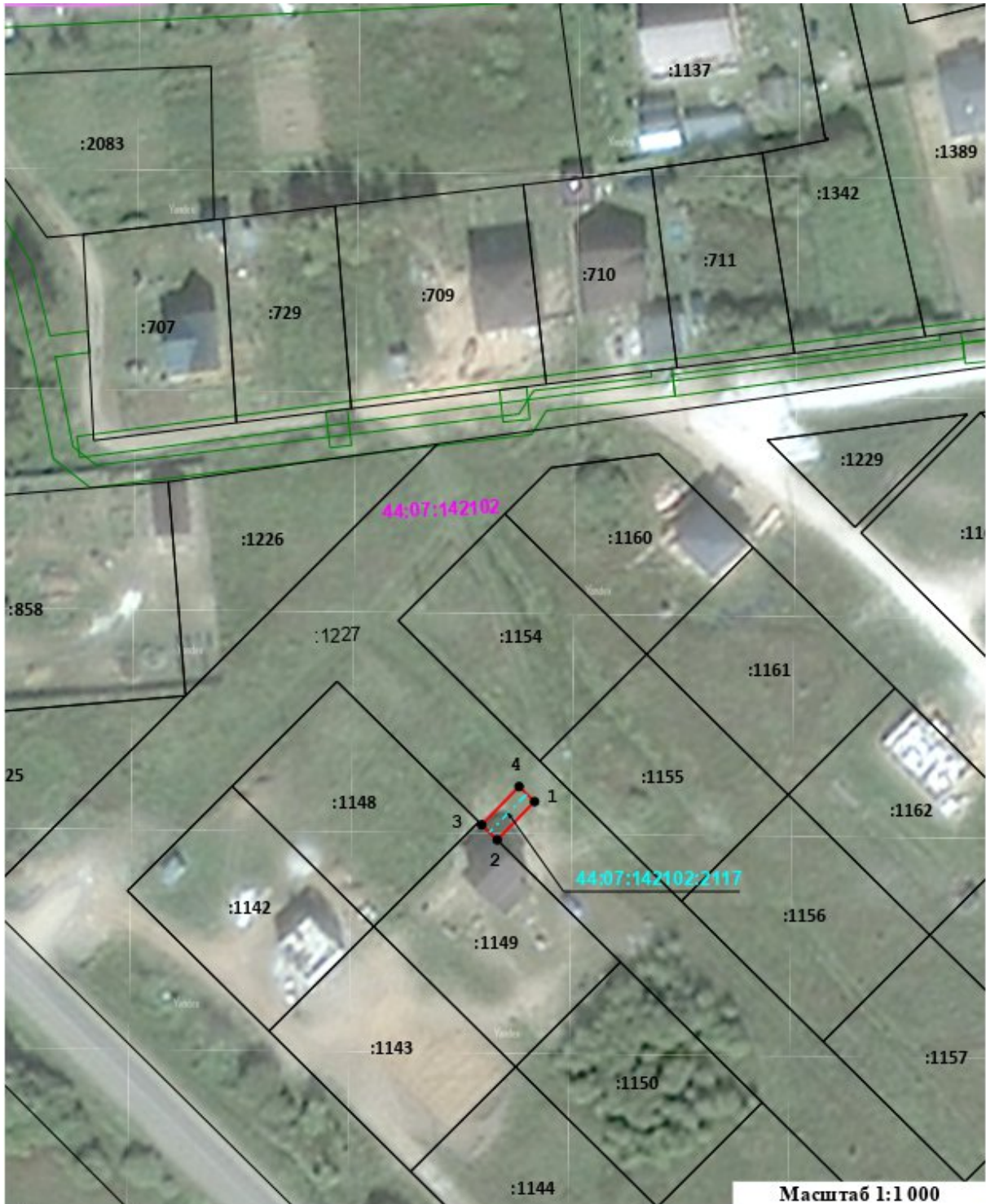
## Приложение № 13

к приказу департамента  
имущественных и земельных  
отношений  
Костромской области  
от «\_\_» \_\_\_\_\_ 2026 года № \_\_\_\_ -од





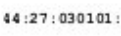



## СВЕДЕНИЯ

о границах охранной зоны сооружения трубопроводного транспорта,  
имеющего местоположение: Российская Федерация, Костромская область,  
м.р-н Костромской, с.п. Шунгенское, д. Стрельниково, ул. Луговая, д. 12

Обозначение характерных точек границ	Координаты, м	
	X	Y
1	294215,21	1207659,28
2	294208,11	1207652,34
3	294210,90	1207649,48
4	294218,01	1207656,42
1	294215,21	1207659,28



**Условные обозначения:**

- |   |  |   |  |
|---|--|---|--|
|  | - Граница охранной зоны газопровода  |  | - Ось газопровода-ввода                        |
|  | 18 - Характерная точка границы, сведения о которой позволяют однозначно определить ее положение на местности |  | - Граница земельного участка по сведениям ЕГРН |
|  | 44:27:030101:5 - Кадастровый номер земельного участка  |  | 44:07:024501 - Кадастровый номер квартала      |
|  | - Граница кадастрового квартала по сведениям ЕГРН  |  | - Граница ЗОУИТ по сведениям ЕГРН              |

## Приложение № 14

к приказу департамента  
имущественных и земельных  
отношений  
Костромской области  
от «\_\_» \_\_\_\_\_ 2026 года № \_\_\_\_ -од

## СВЕДЕНИЯ

о границах охранной зоны сооружения трубопроводного транспорта,  
имеющего местоположение: Российская Федерация, Костромская область,  
м.р-н Костромской, с.п. Никольское, п. Губачёво, ул. Караваевская, з/у 33

Обозначение характерных точек границ	Координаты, м	
	X	Y
1	291245,38	1221331,33
2	291238,74	1221326,29
3	291241,15	1221323,10
4	291244,20	1221325,41
5	291245,96	1221322,38
6	291248,29	1221317,71
7	291250,57	1221315,76
8	291256,75	1221318,58
9	291261,40	1221320,93
10	291259,60	1221324,50
11	291255,02	1221322,19
12	291251,36	1221320,51
13	291249,48	1221324,28
1	291245,38	1221331,33



**Условные обозначения:**

- |  |   |  |  |
|--|---|--|--|
|  | - Граница охранной зоны газопровода   |  | - Ось газопровода-ввода                        |
|  | - Характерная точка границы, сведения о которой позволяют однозначно определить ее положение на местности |  | - Граница земельного участка по сведениям ЕГРН |
|  | - Кадастровый номер земельного участка  |  | - Кадастровый номер квартала                   |
|  | - Граница кадастрового квартала по сведениям ЕГРН   |  | - Граница ЗОУИТ по сведениям ЕГРН              |

## Приложение № 15

к приказу департамента  
имущественных и земельных  
отношений  
Костромской области  
от «\_\_» \_\_\_\_\_ 2026 года № \_\_\_\_ -од

## СВЕДЕНИЯ

о границах охранной зоны сооружения трубопроводного транспорта,  
имеющего местоположение: Российская Федерация, Костромская область,  
м.р-н Костромской, с.п. Кузьмищенское, д. Башутино, пер. Второй,  
к жилому дому 6

Обозначение характерных точек границ	Координаты, м	
	X	Y
1	298605,32	1221541,83
2	298616,24	1221546,81
3	298624,16	1221550,26
4	298622,56	1221553,93
5	298614,62	1221550,46
6	298607,37	1221547,16
7	298590,14	1221586,80
8	298591,75	1221615,82
9	298606,18	1221619,66
10	298605,66	1221621,60
11	298604,90	1221624,50
12	298601,03	1221623,47
13	298601,29	1221622,50
14	298587,92	1221618,94
15	298586,10	1221586,07
1	298605,32	1221541,83



**Условные обозначения:**

- |  |   |  |  |
|--|---|--|--|
|  | - Граница охранной зоны газопровода   |  | - Ось газопровода-ввода                        |
|  | - Характерная точка границы, сведения о которой позволяют однозначно определить ее положение на местности |  | - Граница земельного участка по сведениям ЕГРН |
|  | - Кадастровый номер земельного участка  |  | - Кадастровый номер квартала                   |
|  | - Граница кадастрового квартала по сведениям ЕГРН   |  | - Граница ЗОУИТ по сведениям ЕГРН              |

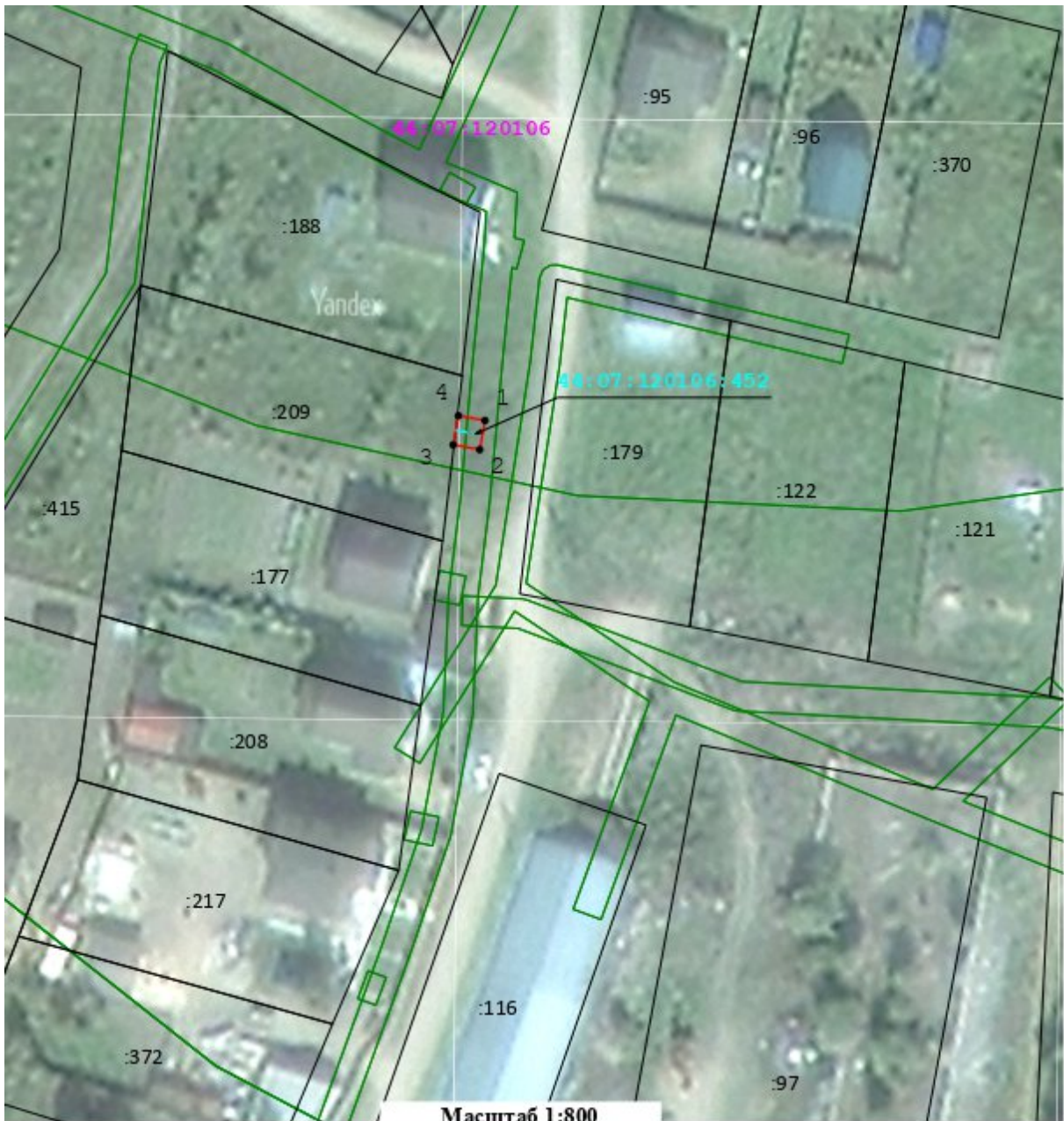
## Приложение № 16

к приказу департамента  
имущественных и земельных  
отношений  
Костромской области  
от «\_\_» \_\_\_\_\_ 2026 года № \_\_\_\_-од









## СВЕДЕНИЯ

о границах охранной зоны сооружения трубопроводного транспорта,  
имеющего местоположение: Российская Федерация, Костромская область,  
м.р-н Костромской, с.п. Сущёвское, с. Сущёво, ул. Молодёжная,  
к жилому дому 13

Обозначение характерных точек границ	Координаты, м	
	X	Y
1	307831,63	1215464,43
2	307827,70	1215463,72
3	307828,34	1215460,13
4	307832,28	1215460,84
1	307831,63	1215464,43



**Условные обозначения:**

- |   |  |   |  |
|---|--|---|--|
|  | - Граница охранной зоны газопровода  |  | - Ось газопровода-ввода                        |
|  | 18 - Характерная точка границы, сведения о которой позволяют однозначно определить ее положение на местности |  | - Граница земельного участка по сведениям ЕГРН |
|  | 44:27:030101:5 - Кадастровый номер земельного участка  |  | 44:07:024501 - Кадастровый номер квартала      |
|  | - Граница кадастрового квартала по сведениям ЕГРН  |  | - Граница ЗОУИТ по сведениям ЕГРН              |

## ПОЯСНИТЕЛЬНАЯ ЗАПИСКА

к проекту приказа департамента имущественных и земельных отношений  
Костромской области «Об установлении охранных зон газопроводов  
газораспределительных сетей»

### **1. Обоснование необходимости принятия проекта правового акта.**

Проект приказа департамента имущественных и земельных отношений Костромской области «Об установлении охранных зон газопроводов газораспределительных сетей» (далее – проект приказа) разработан в соответствии с подпунктом 1 пункта 2 статьи 56, статьями 105, 106 Земельного кодекса Российской Федерации, постановлением Правительства Российской Федерации от 20 ноября 2000 года № 878 «Об утверждении Правил охраны газораспределительных сетей», Законом Костромской области от 18 июля 2002 года № 68-ЗКО «О разграничении полномочий между органами государственной власти Костромской области в сфере регулирования земельных отношений», постановлением губернатора Костромской области от 29 мая 2015 года № 96 «О департаменте имущественных и земельных отношений Костромской области», на основании обращения ООО «Газпром газораспределение Кострома».

### **2. Общая характеристика проекта правового акта.**

Проект приказа подготовлен на основании представленных графических описаний местоположения границ зон с особыми условиями использования территории и устанавливает охранные зоны для существующих объектов газоснабжения, находящихся в собственности ООО «Газпром газораспределение Кострома», согласно приложенному к обращению перечню.

### **3. Возможные последствия принятия проекта правового акта.**

Принятие данного проекта приказа накладывает ограничения (обременения) на расположенные в охранных зонах газопроводов газораспределительных сетей земельные участки в соответствии с Правилами охраны газораспределительных сетей, утвержденными постановлением Правительства Российской Федерации от 20 ноября 2000 года № 878 «Об утверждении Правил охраны газораспределительных сетей».

### **4. Финансово-экономическое обоснование проекта правового акта.**

Принятие проекта приказа не потребует дополнительных расходов средств областного бюджета.

### **5. Информация о проведении оценки регулирующего воздействия проекта правового акта и её результатах, а также о проведении или непроведении общественного обсуждения.**

В соответствии с пунктами 6, 8 Положения о порядке проведения оценки регулирующего воздействия проектов нормативных правовых актов Костромской области, утвержденного постановлением администрации

Костромской области от 15 ноября 2016 года № 444-а «Об утверждении положения о порядке проведения оценки регулирующего воздействия проектов нормативных правовых актов Костромской области и порядка проведения публичных консультаций в отношении проекта нормативного правового акта Костромской области», проект приказа не подлежит оценке регулирующего воздействия.

Согласно пункту 5.1 части 2 статьи 13.1 Закона Костромской области от 11.01.2007 № 106-4-ЗКО «О нормативных правовых актах Костромской области» общественное обсуждение проекта приказа не проводится.

**6. Информация о целесообразности разработки и принятия правовых актов, необходимых для реализации предлагаемых решений, внесения изменений, приостановления, признания утратившими силу правовых актов в связи с принятием проекта правового акта.**

Принятие проекта приказа не требует принятия, изменения и признания утратившими силу иных правовых актов Костромской области.

Директор департамента

Н.А. Сентемова